






TUMAČ PLANSKOG ZNAKOVLJA


[OB-1-1] Obuhvat prostornog plana




[OB-1-1-3001] Obuhvat prostornog plana


[IS-3-1] Nafta i plin


 [IS-3-1-1301] Plinovod državnog značaja uključivo terminal, prihvatno-otpremna i/ili mjerno-regulacijska (redukcijska) stanica tehnološki povezana s tim cjevovodom


 [IS-3-1-2304] Plinovod s pripadajućim građevinama i uređajima - planirano


[IS-3-2] Elektroenergetika


 **400** [IS-3-2-1001] (400) Dalekovod 400 kV s pripadajućim građevinama i uređajima


 **400** [IS-3-2-1002] (400) Dalekovod 400 kV s pripadajućim građevinama i uređajima - planirano


 **220** [IS-3-2-1003] (220) Dalekovod 220 kV s pripadajućim građevinama i uređajima


 [IS-3-2-1101] (HE) Hidroelektrana državnog značaja


 [IS-3-2-1102] (HE) Hidroelektrana državnog značaja - planirano


 [IS-3-2-1302] (OI) Elektrana na obnovljive izvore energije državnog značaja - planirano


 **110 kV** [IS-3-2-2001] (110 kV) Dalekovod 110 kV s pripadajućim građevinama i uređajima


 **110 kV** [IS-3-2-2002] (110 kV) Dalekovod 110 kV s pripadajućim građevinama i uređajima - planirano


 **35 kV** [IS-3-2-2003] (35 kV) Dalekovod 35 kV s pripadajućim građevinama i uređajima


 [IS-3-2-2011] (TS) Transformatorsko i/ili rasklopno postrojenje područnog (regionalnog) značaja


 [IS-3-2-2012] (TS) Transformatorsko i/ili rasklopno postrojenje područnog (regionalnog) značaja - planirano

 [IS-3-2-3007] Vod srednjenaponske mreže s pripadajućim građevinama i uređajima (10(20) kV)

 [IS-3-2-3008] Vod srednjenaponske mreže s pripadajućim građevinama i uređajima (10(20) kV) - planirano

 [IS-3-2-3013] (TS) Transformatorsko i/ili rasklopno postrojenje

 [IS-3-2-3014] (TS) Transformatorsko i/ili rasklopno postrojenje - planirano

 [IS-3-2-3302] (OI) Elektrana na obnovljive izvore energije lokalnog značaja - planirano

REPUBLIKA HRVATSKA
LIČKO-SENJSKA ŽUPANIJA, OPĆINA PERUŠIĆ

Naziv prostornog plana:

Prostorni plan uređenja Općine Perušić

Naziv kartografskog prikaza prostornog plana:

2.3. Energetski sustav

Mjerilo prikaza:

1:25000

Vrsta postupka:

Postupak izrade i donošenja izmjene i dopune prostornog plana

Faza izrade plana:

Prijedlog prostornog plana za javnu raspravu

Oznaka revizije plana:

Odluka o izradi prostornog plana:

Odluka o izradi izmjene i dopune Prostornog plana uređenja Općine Perušić (Službeni glasnik Općine Perušić broj 1/25, 4/25)

Javna rasprava:

Javna rasprava provodi se od 14.07.2026. do zaključno s danom 21.07.2026.

Javni uvid:

od 14.07.2026. godine do 21.07.2026. godine, na lokaciji: Trg popa Marka Mesića 2, Perušić, 9:00-13:00

Javno izlaganje:

dana 14.07.2026. godine, na lokaciji: Općinska vijećnica, Trg popa Marka Mesića 2, Perušić, 10:00

Nositelj izrade prostornog plana:

Ličko-senjska županija, Općina Perušić
Jedinstveni upravni odjel

Odgovorna osoba nositelja izrade:

PROČELNICA
Nada Marijanović mag.ing.silv.

Tijelo koje donosi prostorni plan:

Ličko-senjska županija, Općina Perušić
Općinsko vijeće

Predsjednik tijela koje donosi prostorni plan:

PREDSJEDNIK OPĆINSKOG VIJEĆA
Milorad Vidmar

Stručni izrađivač prostornog plana:

AKTERACIJA d.o.o.
Zagreb, Ulica Matije Divkovića 67
OIB: 20048183022

Odgovorna osoba stručnog izrađivača:

DIREKTOR
Ivan Kapović mag.ing.arch.

Odgovorni voditelj izrade:

Ivan Kapović mag.ing.arch.

Stručni tim:

Ivan Kapović mag.ing.arch.
Nina Kelava dipl.ing.arh.
dr.sc. Filip Šrajer dipl.ing.arh.
dr.sc. Ante Senjanović dipl.ing.arh.
Ana Kunst dipl.ing.arh.
Valentina Šerbec dipl.ing.arh.univ.spec.arch.
Ana Stamičar mag.ing.prosp.arch.

Lucija Baričević mag.ing.prosp.arch.
Igor Jutrović univ.mag.ing.prosp.arch.
Darko Tripunovski univ.bacc.geogr.
Dan Lou Dautović univ.mag.geogr.
Patrik Kostić univ.bacc.ing.prosp.arch.
Mihael Zubak

Naziv prostornog plana:

Prostorni plan uređenja Općine Perušić

Naziv kartografskog prikaza prostornog plana:

2.3. Energetski sustav

Mjerilo prikaza:

1:25000

Vrsta postupka:

Postupak izrade i donošenja izmjene i dopune prostornog plana

Faza izrade plana:

Prijedlog prostornog plana za javnu raspravu

Oznaka revizije plana:

Prostor za digitalni potpis

Odgovorna osoba nositelja izrade:

PROČELNICA

Nada Marijanović mag.ing.silv.

Odgovorna osoba stručnog izrađivača:

DIREKTOR

Ivan Kapović mag.ing.arch.

Odgovorni voditelj izrade:

Ivan Kapović mag.ing.arch.